



Foro Territorio Rural Resiliente

SANTIAGO DE COMPOSTELA 28/05/26

ORGANIZA



Fundación
Juana de Vega

USC LABORATE
UNIVERSIDADE DE SANTIAGO DE COMPOSTELA
LABORATORIO DO TERRITORIO

COLABORA



FUNDACIÓN
ROBERTO RIVAS



COLEXIO
PROFESIONAL
DE XORNALISTAS
DE GALICIA

Fundación RIA
Rede de Innovación Arousa

15.45-16.00	Chegada participantes
16.00-16.10	Benvida e presentacións
16.10-16.30	Repaso aos principais resultados da 1ª xuntanza e á priorización de medidas do cuestionario
16.30-17.15	Dinámica de traballo en grupo para avanzar nas propostas en relación ás medidas priorizadas
17.15-17.45	Pausa café
17.45-18.30	Dinámica de traballo en grupo para avanzar nas propostas en relación ás medidas priorizadas
18.30-19.00	Orientacións cara a o evento do Foro e peche da xornada



CONCLUSIONES E LIÑAS ESTRATÉGICAS

Ordenación de usos e planificación rural



Respostas ao cuestionario



Consensos

Complexidade do marco regulador, inseguridade xurídica e dificultade na toma de decisión

Ordenación integral dos usos agroforestais, superar o sesgo urbanístico

Ferramenta eixe: o **Catálogo de solos agropecuarios e forestais** como estrutura base

Identificación de perda de **SAU**, necesidade de identificar solos de especial capacidade produtiva



Carencias

Modelo Socioeconómico: Falta de visión sobre rentas, relevo generacional y barreras estructurales de acceso.

Metabolismo y Gobernanza: Ausencia de gestión agroecológica y falta de bases de datos dinámicas/tecnológicas.



Revisiónes Necesarias

Falta de aprobación de medidas previstas na normativa

Explicitar o **modelo agroalimentario**

Papel das comunidades de custodia do territorio

O proceso de **abandono** da terra

Barreras estruturais que condicionan a renovación agraria



Conflictos

Marco regulatorio: inconsistencia entre normativas sectoriais, plans urbanístico e realidade territorial. Falta de aplicación da normativa

Monocultivo vs diversidade: tensión entre expansión forestal, usos agrarios e vulnerabilidade a incendios.

Ausencia de alternativas para persoas propietarias

Carencia de política de desenvolvemento rural

Resumo do debate aberto

GOBERNANZA E LIDERAZGO

- Necesaria coordinación lexislativa e institucional para superara a diversidade normativa
- **Liderazgo** claro da administración pública para guiar a ordenación do territorio

INSTRUMENTOS CLAVE

- O Catálogo de solos agropecuarios e forestais
- Aplicación da Lei de Montes

PARTICIPACIÓN REAL

- Procesos participativos con incidencia real nos resultados
- Consulta a todas as bases e colectivos (propietarios, ambientalistas...)

AXILIDADE E XESTIÓN

- Plans máis lixeiros, áxiles e fáciles de adaptar ás dinámicas territoriais
- Garantía de execución mediante o seguemento continuo

Panel “Complejidade normativa”



COORDINACIÓN E APLICACIÓN

- ✓ Creación dunha **mesa coordinadora** das diferentes lexislacións e departamentos.
- ✓ Estudo previo das implicacións normativas ante calquera modificación legal.
- ✓ Mellora da **transparencia** e comunicación para aportacións da sociedade.
- ✓ Diálogo técnico entre administración e axentes sociais para a aplicación práctica.

OBXECTIVO

Acadar seguridade xurídica e coherencia institucional.



MOBILIZACIÓN DA TERRA

- ✓ Uso da Lei de Facendas Locais para **gravar terreos improdutivos**.
- ✓ Incentivos fiscais para promover a produtividade e evitar o abandono.
- ✓ Definición de obxectivos de planificación vinculados á **soberanía alimentaria**.

MEDIDA CLAVE

Recuperación da SAU mediante instrumentos de xestión activa.



FORMACIÓN E EDUCACIÓN

- ✓ Programas de formación específicos para **mozos e mozas** sobre ordenación.
- ✓ Concienciación sobre a importancia estratéxica da xestión do territorio rural.
- ✓ Pedagogía sobre o valor do solo rústico fronte ao sesgo urbanístico.

ESTRATEGIA

Garantir o relevo xeracional cunha visión técnica do rural.

Panel “Metabolismo”

Análisis y Consensos

- Necesidad de un modelo con mayor resiliencia frente al cambio climático y crisis globales.
- El minifundio como base válida para la agricultura de precisión tecnológica.
- Reconocimiento de la diversidad de espacios agrarios en el territorio gallego.

Retos y Áreas de Estudio

- ➔ Soberanía alimentaria ligada a la dieta y adaptación de modelos tradicionales.
- ➔ Integración de la tecnología y robotización en los nuevos modelos de producción.
- ➔ Compatibilidad entre el modelo tradicional y el industrial en zonas de conflicto.



Modelos Industriales

Limitados por la estructura de minifundio gallega.
Alta vulnerabilidad frente a crisis climáticas y perturbaciones globales.



La Síntesis: Innovación Aplicada

Integración de tecnología de precisión adaptada a la pequeña escala.
Creación de laboratorios de pruebas para prácticas agrónomas regenerativas.
Producción local de alta calidad conectada con mercados externos.



Modelos Regenerativos

Agricultura en mosaico adaptada al cambio climático.
Enfoque en la soberanía alimentaria y la resiliencia ecológica local.

Propuestas Estratégicas

- + **Modelos híbridos:** Gestión y producción local con comercialización externa.
- + **Laboratorio de prácticas:** Inventariar y proteger iniciativas agroecológicas resilientes.
- + **Prácticas regenerativas:** Apostar por modelos agroganaderos que restauren el suelo.

¿Cómo puede la tecnología ayudar a recuperar la viabilidad de los modelos tradicionales?

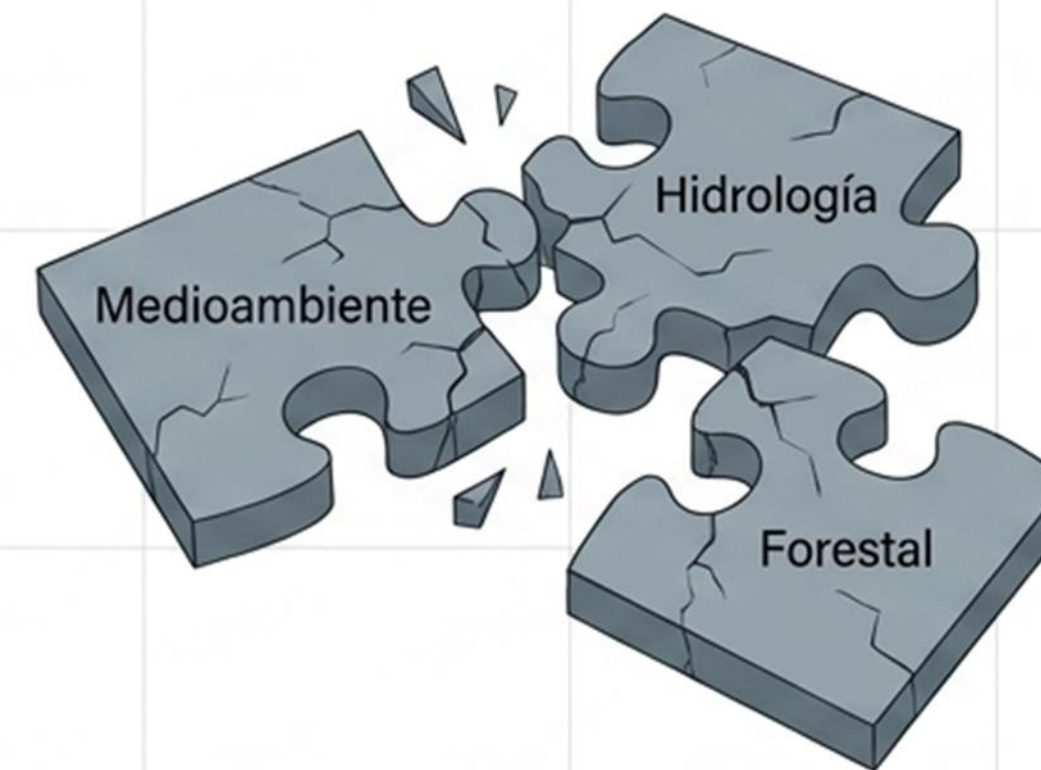
Panel “Visión integrada frente ás visiones sectorizadas”

☰ Prioridades Establecidas

- 1 **Visión integrada frente a visiones sectorizadas**
- 2 **Soberanía alimentaria a nivel autonómico**
- 3 **Resiliencia ante el cambio climático**

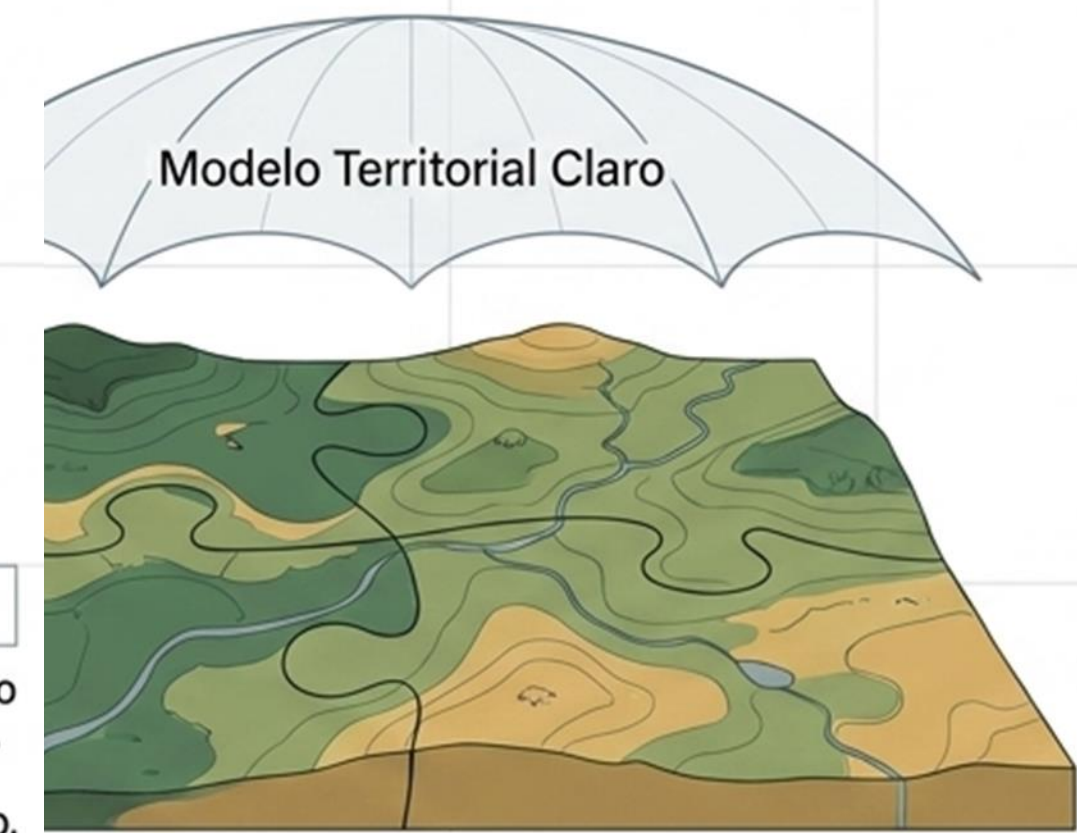
⚠️ Conflictos y Desafíos Identificados

- Reducción de la superficie agraria útil (SAU) por especies colonizadoras en antiguas zonas de cultivo.
- Déficit crónico de representación de los propietarios de tierras en los foros de debate territorial.
- Inexistencia de medidas percibidas que incentiven o fomenten efectivamente vivir en el medio rural.



El Problema Sectorial

Las planificaciones individuales compiten por el mismo espacio geográfico y se vuelven sectarias, generando bloqueos (ej. expansión forestal vs. usos agrarios vs. protección ambiental). No podemos confundir la suma de sectores con la ordenación del territorio.



La Solución Integrada

Definir explícitamente para quién y para qué se ordena el territorio. Asumir un modelo agroalimentario definitivo que dirija los esfuerzos de todos los sectores bajo una sola visión.

CONCLUSIÓN DEL DEBATE



La ordenación del territorio no es la simple suma de planificaciones sectoriales; es el soporte necesario para clarificar el modelo territorial objetivo.



LE 1. Coordinación y Coherencia Normativa

Superar la fragmentación institucional y dar seguridad jurídica.



LE 2. Ordenación Integral Agroforestal

Planificación supramunicipal y delimitación del Catálogo de suelos.



LE 3. Gobernanza Territorial y Participación

Integración real de propietarios, administraciones y comunidades locales.



LE 4. Planificación Integral

Coordinación sectorial y definición de un modelo territorial objetivo.

Línea Estratégica 1: Mejora de la coordinación y coherencia del marco normativo e institucional

MEDIDA: 1.1 <i>Poñer en marcha mecanismos para asegurar a coordinación e coherencia das diferentes normativas relativas á regulación dos usos agroforestais</i>	8.3
MEDIDA: 1.2 <i>Garantir a seguridade e estabilidade xurídica</i>	7.8
MEDIDA: 1.3. <i>Mellorar a axilización e transparencia na aplicación da normativa</i>	8.3
MEDIDA: 1.4. <i>Poñer en marcha mecanismos para garantir a aplicación efectiva das leis e a reposición da legalidade</i>	7.7
MEDIDA: 1.5. <i>Establecer mecanismos de avaliación das leis e da normativa</i>	8.0

Línea Estratégica 2: Ordenación integral del territorio agroforestal

MEDIDA: 2.1. <i>Aplicación de instrumentos que permitan a planificación conxunta a escala supramunicipal de usos agrícolas, gandeiros e forestais. Aprobación do Catálogo de solos agropecuarios e forestais como instrumento básico da ordenación do solo rústico</i>	8.0
MEDIDA: 2.2. <i>Definición dos obxectivos da planificación rural, nos que se establece o territorio obxectivo en termos de uso do solo. Definir explicitamente o modelo agroalimentario, incluíndo modelos agroecolóxicos, que se quere promover. Garantir a dispoñibilidade de SAU</i>	8.0
MEDIDA: 2.3. <i>Adaptar a ordenación a tipoloxías e ámbitos territoriais específicos</i>	8.0
MEDIDA: 2.4. <i>Inclusión na ordenación dos servizos ecosistémicos</i>	7.7
MEDIDA: 2.5. <i>Considerar o risco de incendio forestal na planificación agroforestal</i>	9.4
MEDIDA: 2.6. <i>Mellorar a coordinación da planificación agroforestal co planeamento urbanístico para garantir a protección das mellores terras agrícolas</i>	7.5
MEDIDA: 2.7. <i>Planificar os usos e especies forestais nos terreos forestais</i>	7.1
MEDIDA: 2.8. <i>Mellorar a dispoñibilidade de información actualizada sobre o territorio rural que facilite a toma de decisións. Desenvolver sistemas de xestión territorial baseados en datos dinámicos</i>	8.9
MEDIDA: 2.9. <i>Garantir a execución dos plans mediante o seu seguimento e xestión</i>	6.7
MEDIDA: 2.10. <i>Acadar unha implantación áxil dos plans, que facilite a súa adaptación ás dinámicas territoriais</i>	6.2

Línea Estratégica 3: Gobernanza territorial y participación pública con incidencia real en la ordenación

MEDIDA: 3.1. Asegurar a participación das persoas propietarias, o sector agrario, os colectivos ambientalistas e os restantes axentes sociais na planificación agroforestal	8.6
MEDIDA: 3.2. Garantir a gobernanza territorial: establecer mecanismos de coordinación entre administración, propietarios, agricultores, silvicultores, comunidades locais, comunidades de custodia do territorio, colectivos ambientalistas e outros actores implicados na xestión do territorio	8.9
MEDIDA: 3.3. Poñer en marcha procedementos que aseguren a incorporación dos resultados dos procesos participativos na toma de decisións e nas propostas de ordenación	8.6
MEDIDA: 3.4. Poñer en marcha medidas de formación e concienciación sobre a necesidade de planificación e xestión do territorio rural. Reforzar o papel das comunidades locais na custodia do territorio. Pedagoxía dirixida aos propietarios sobre os usos e oportunidades da terra	7.4

Incidencia Efectiva (3.3)
Asegurar metodológicamente que los resultados de los procesos participativos no sean un trámite, sino que definan las decisiones finales del plan.



Inclusión y Custodia (3.1, 3.2)

Mecanismos de coordinación multinivel que involucren a propietarios, sector agrario, ambientalistas y comunidades locales en la custodia directa del territorio.

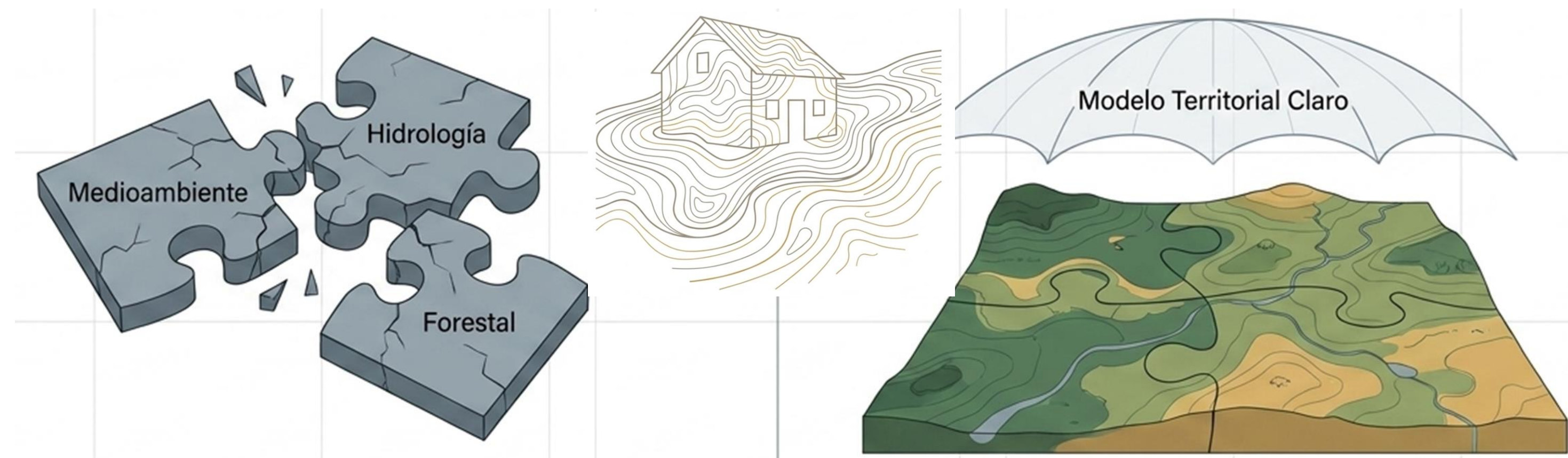


Pedagogía y Concienciación (3.4)

Campañas de formación dirigidas a los propietarios sobre sus responsabilidades, usos potenciales y oportunidades reales de la tierra frente al abandono.

Línea Estratégica 4: Planificación integral del territorio rural

MEDIDA: 4.1 <i>Establecer unha definición e delimitación de tipoloxías de zonas rurais</i>	7.5
MEDIDA: 4.2. <i>Establecer un modelo territorial obxectivo</i>	7.4
MEDIDA: 4.3. <i>Aplicar instrumentos para a planificación integral dos asentamentos rurais e do solo rústico, que sirvan de base para a coordinación das planificacións sectoriais</i>	7.7



FT RS

Foro Territorio Rural Resiliente

SANTIAGO DE COMPOSTELA 28/05/26

ORGANIZA



Fundación
Juana de Vega

USC LABORATE
UNIVERSIDADE DE SANTIAGO DE COMPOSTELA
LABORATORIO DO TERRITORIO

COLABORA


FUNDACIÓN
ROBERTO RIVAS



COLEXIO
PROFESIONAL
DE XORNALISTAS
DE GALICIA

Fundación RIA
Rede de Innovación Arousa