



Foro Territorio Rural Resiliente

SANTIAGO DE COMPOSTELA 28/05/26

ORGANIZA



Fundación
Juana de Vega

USC LABORATE
UNIVERSIDADE DE SANTIAGO DE COMPOSTELA
LABORATORIO DO TERRITORIO

COLABORA



FUNDACIÓN
ROBERTO RIVAS



COLEXIO
PROFESIONAL
DE XORNALISTAS
DE GALICIA

Fundación RIA
Rede de Innovación Arousa

Antecedentes



Obxectivo do Foro

Contribuir a un territorio rural máis activo, resiliente aos lumes e preparado para afrontar os retos demográficos, climáticos, ambientais, e económicos, **a través da mellora da ordenación e a xestión territorial.**



Axenda

10.20–10.50 **Presentación** de participantes

10.50–11.20 Presentación do **documento de partida e**
respostas ao **cuestionario**

11.20–11.40 Café

11.40–12.30 **Temas** clave: priorización

12.30–13.40 **Temas** clave: en detalle

13.40–14.00 Próximos pasos e peche

Mesas de traballo

Por que?

Actividade previa preparatoria do evento do Foro

Para que?

- Fomentar a reflexión colectiva e pre-consensuar nunha masa crítica as conclusións, futuras liñas de traballo e accións concretas
- Participación de actores chave para cohesionar o ecosistema e aumentar o impacto a medio prazo



**Foro Territorio
Rural Resiliente**

SANTIAGO DE COMPOSTELA 28/05/26

Mesas de traballo

Quen?

Arredor de 15-20 persoas expertas e representantes de diferentes sectores profesionais e organizativos vinculados ao rural galego

Como?

Informe preliminar - Dúas xuntanzas - Elaboración de conclusións e propostas de acción para presentar no Foro - E despois?

Cando?

1ª xuntanza 17/3/2026

2ª xuntanza: a finais de Abril - primeiros de Maio

28 de Maio - Evento do Foro



**Foro Territorio
Rural Resiliente**

SANTIAGO DE COMPOSTELA 28/05/26

Mesas de traballo

Mesa "***Visión estratéxica do territorio rural***"

Mesa "***Ordenación de usos e instrumentos de planificación rural***"

Mesa "***Mobilización e xestión activa do espazo agroforestal***"

Mesa "***Gobernanza e cooperación público-privada para a ordenación territorial***"

Mesa "***Persoas, poboación e actividades no rural***"

Mesa "***Comunicación e concienciación social***"



**Foro Territorio
Rural Resiliente**

SANTIAGO DE COMPOSTELA 28/05/26

Mesa: Mobilización e xestión activa do espazo agroforestal

Foro Territorio Rural Resiliente

Lugo | 17/03/2026

Documento de partida



Introdución e Obxectivos da Mesa

- Reflexionar sobre as vías para acadar a mobilización e xestión activa das terras no eido agrogandeiro e forestal
 - situación actual,
 - os enfoques e ferramentas dispoñibles,
 - as súas principais eivas e,
 - especialmente, os camiños para melloralos

Territorio activo e resiliente



Axenda

10.20–10.50 **Presentación** de participantes

10.50–11.20 Presentación do **documento de partida e**
respostas ao **cuestionario**

11.20–11.40 Café


11.40–12.30 **Temas** clave: priorización

12.30–13.40 **Temas** clave: en detalle

13.40–14.00 Próximos pasos e peche

O pregunta de partida nesta mesa

¿**Como mobilizar e activar a xestión activa das terras**, cun **foco** particular nas **actividades agrogandeiras**, o seu **equilibrio** coa **silvicultura** sostible, e a **recuperación da SAU** naqueles lugares onde a súa regresión ten sido máis acusada e cun impacto máis negativo?



Medio século de transformación territorial

Anos 60: O Rural Tradicional

Policultivo de subsistencia. Alta densidade de poboación. O minifundio era un modelo funcional en equilibrio coa sociedade.

1985-2005: Entrada na CE

Urbanización, forestación e abandono. Aceleración do cambio territorial.

2005-2017: A Transición Invertida

As plantacións forestais (+37,8%) superan aos campos de cultivo (millo) e zonas abandonadas.



723.000 ha de bosque plantado fronte a 635.000 ha de cultivos (2017).

Perda neta de 145.000 ha SAU

Evolución diverxente: Galicia polarizada en catro realidades

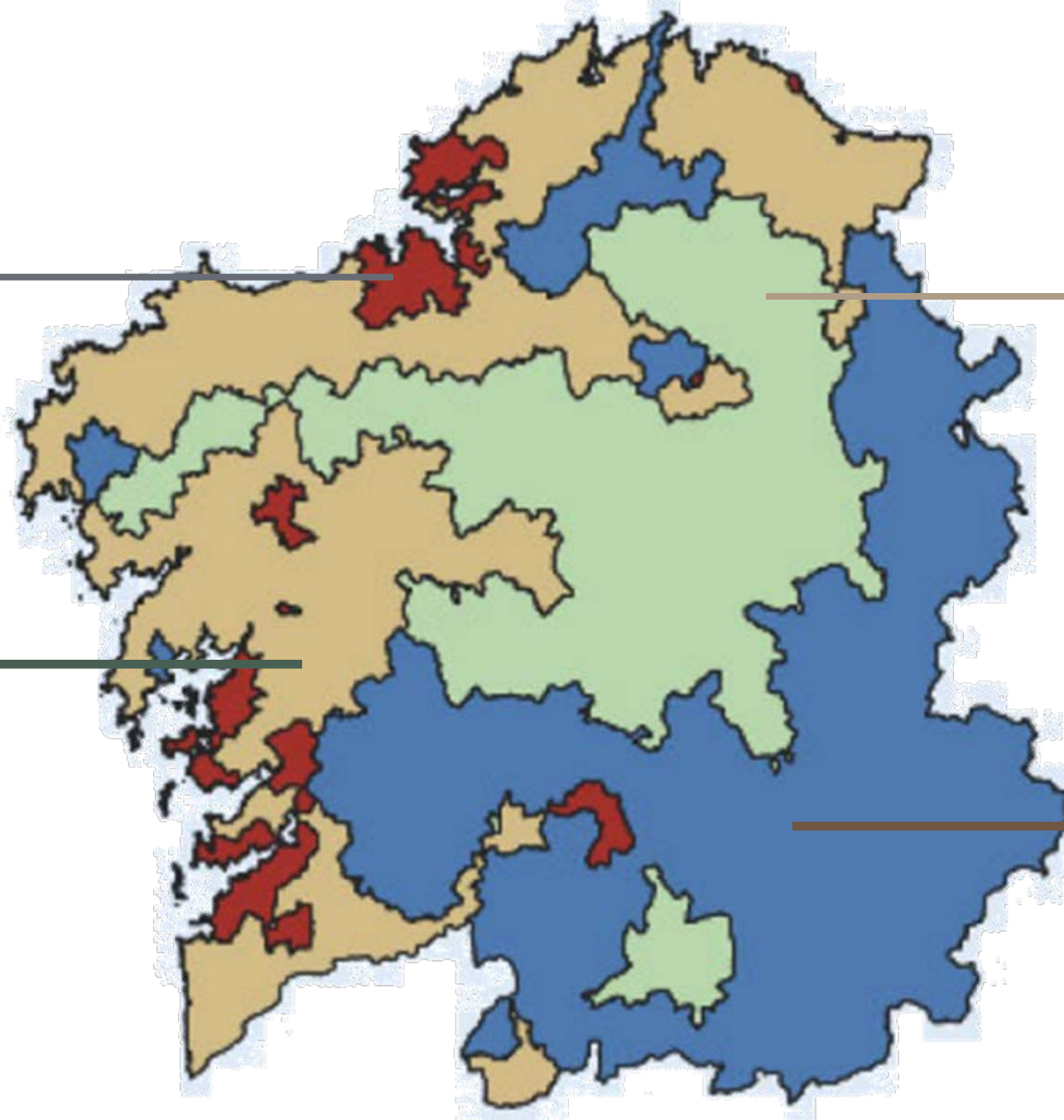
A evolución das últimas cinco décadas deu lugar a unha especialización espacial profunda, xirando en torno a graos moi distintos de xestión activa do territorio e de riscos ambientais.

Territorio Periurbano

Territorio Agrogandeiro

**Territorio Litoral -
Baixa Altitude**

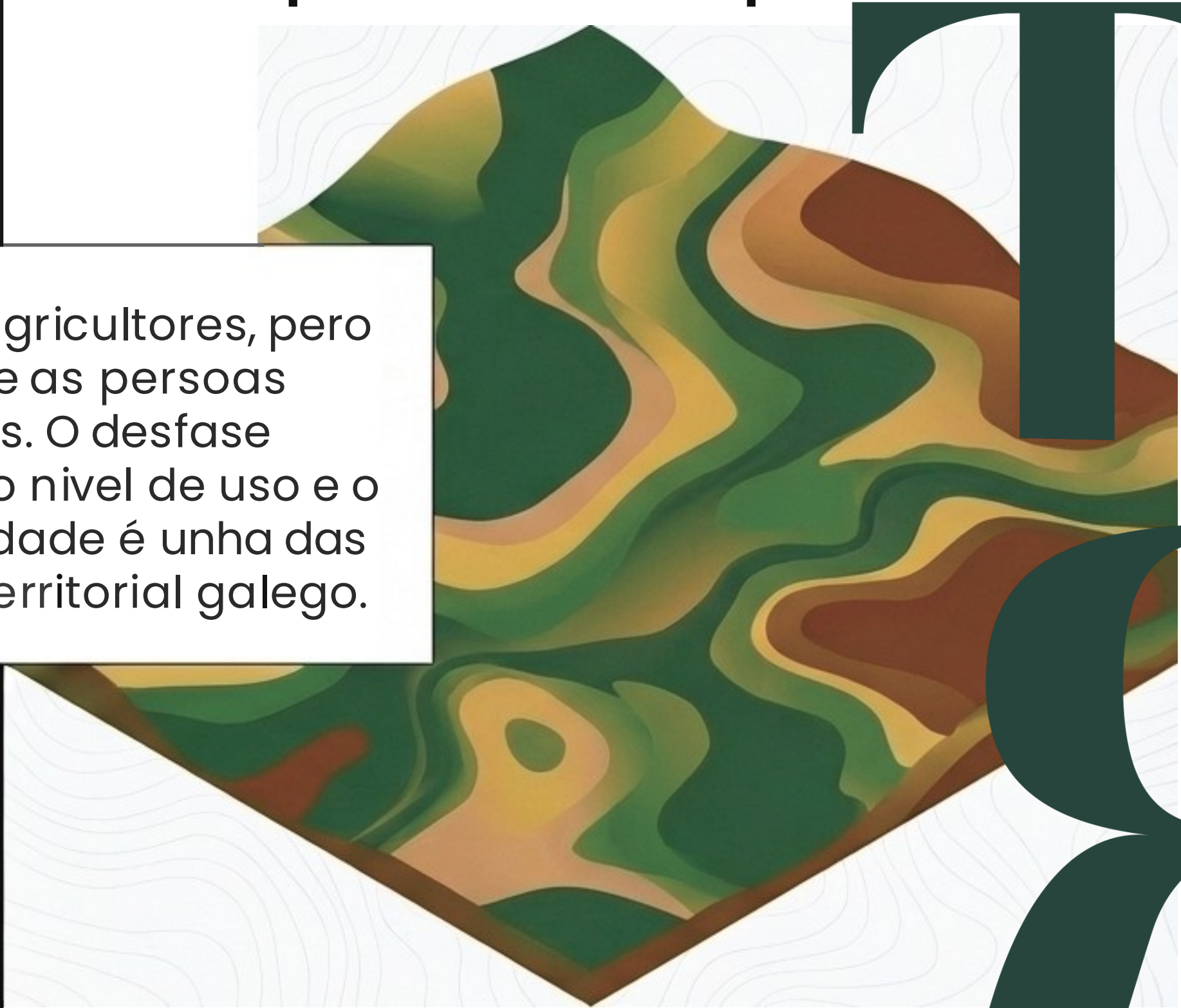
**Territorio
Montaña - Interior**



PROPIEDAD: Inmóvil



USO: Transición e polarización rápidas



Marcharon os agricultores, pero mantéñense as persoas propietarias. O desfase orixinado entre o nivel de uso e o nivel de propiedade é unha das raíces do reto territorial galego.

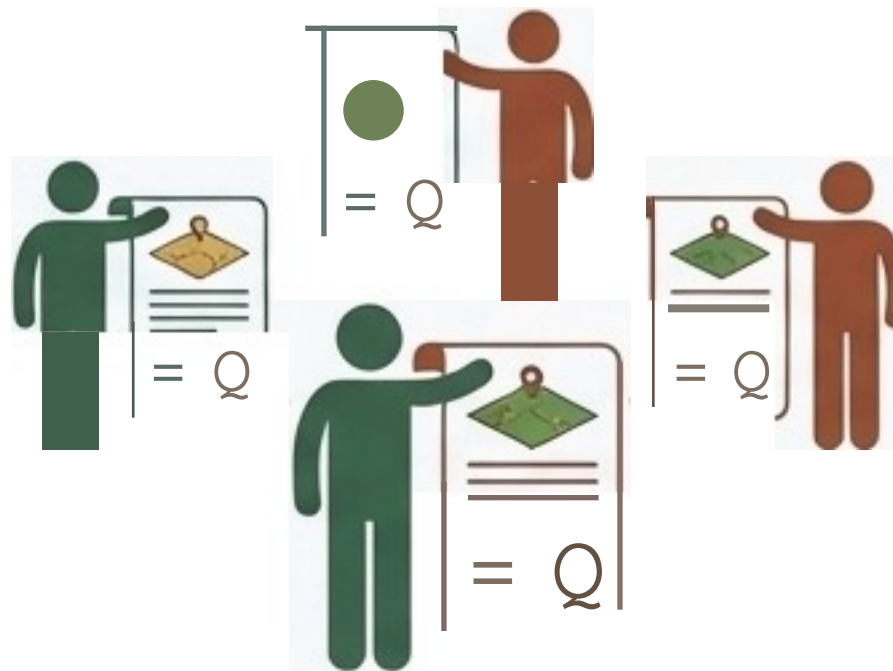
A magnitud xeométrica do minifundio galego

2,7 millóns




de habitantes

1,7 millóns



de persoas propietarias
de terras rústicas.

11 millóns



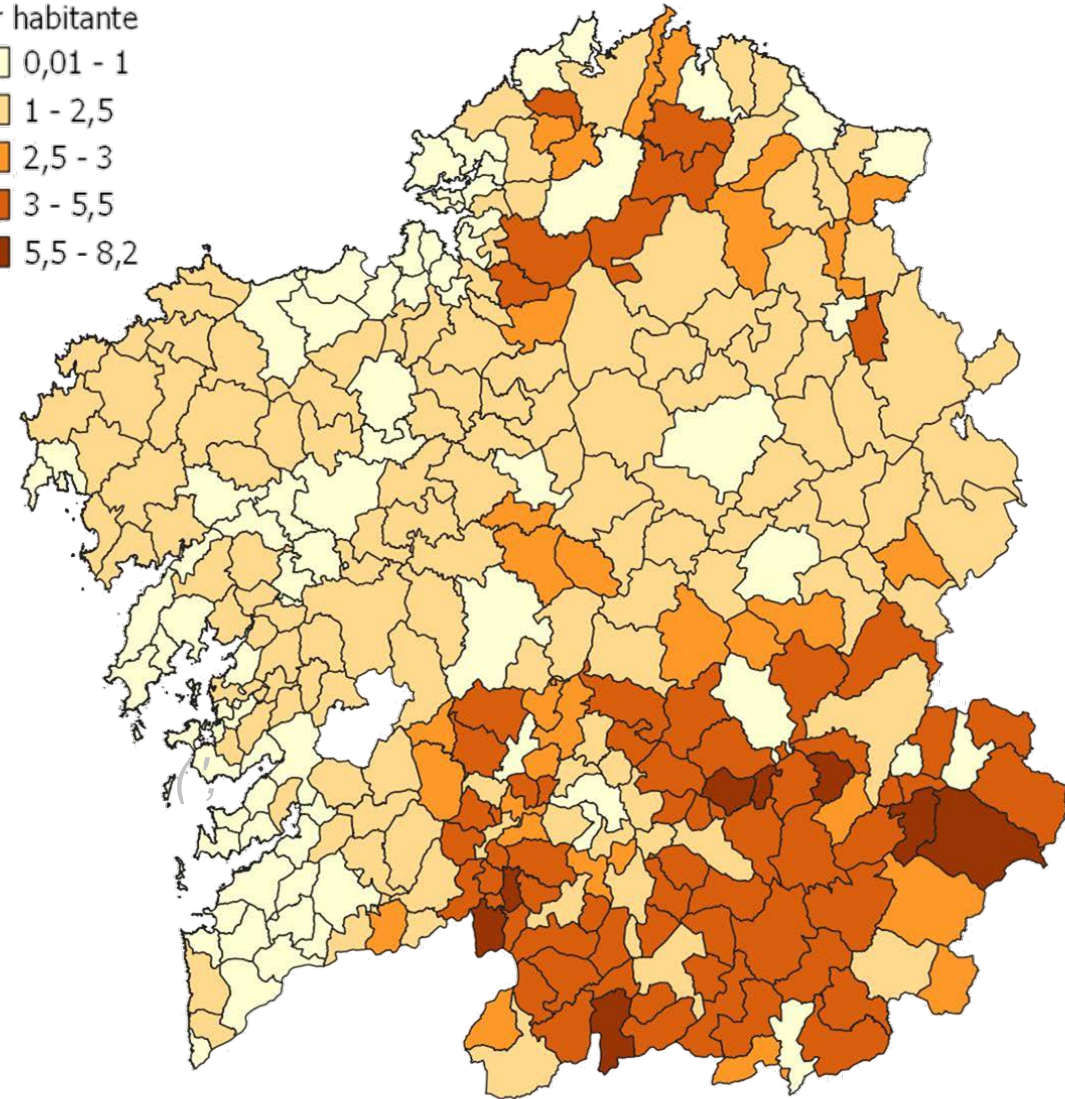

de predios (parcelas).

Unha media de pouco máis de 2 hectáreas por propietario, cunha desconexión crecente: a maioría son propietarios absentistas que residen lonxe das súas fincas.

Dualidade na propiedade privada

Propiedade Individual

Número de titulares catastrais por habitante

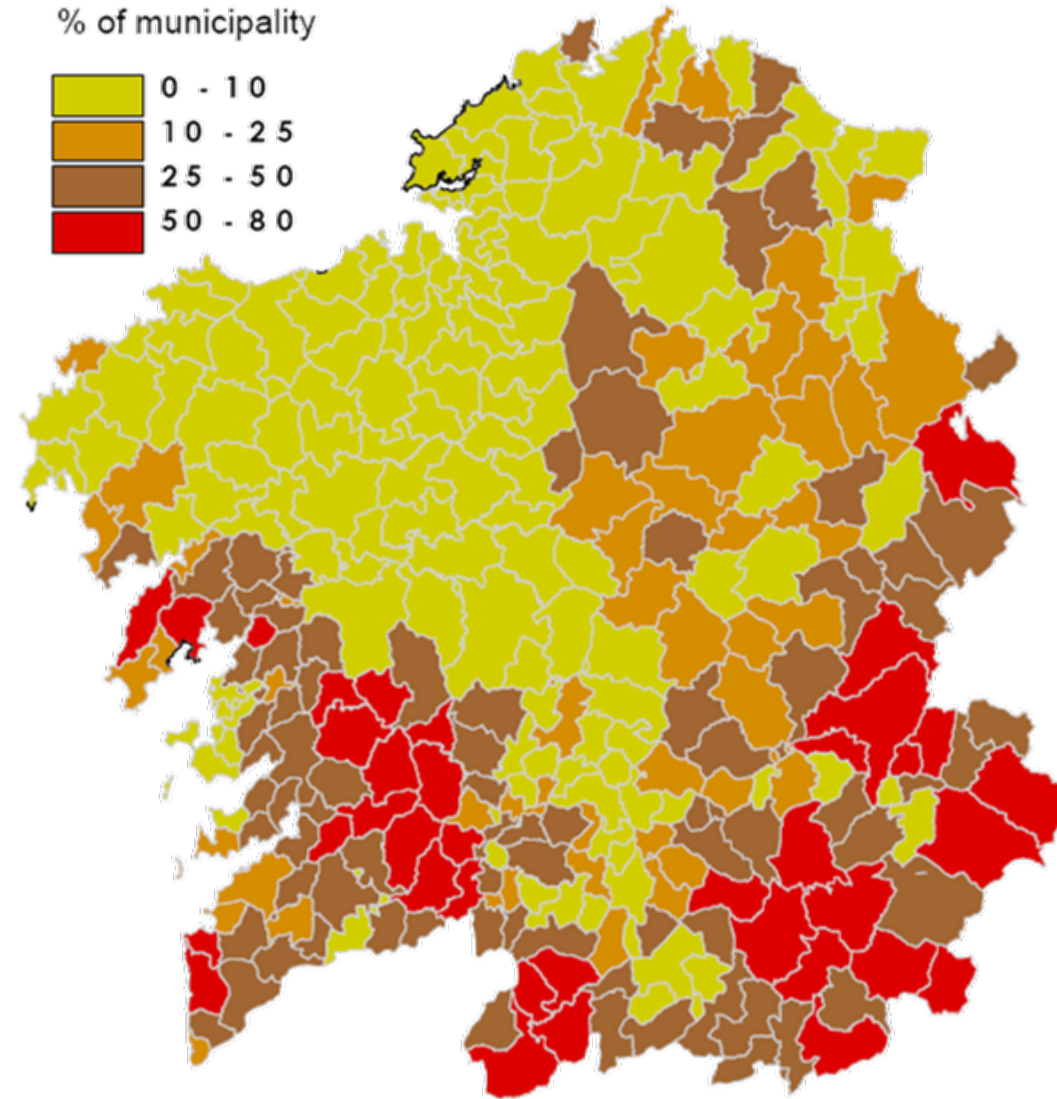
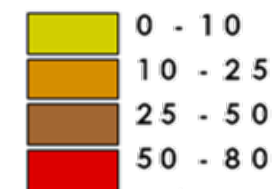


Rixidez para a adaptación tecnolóxica e de mercado

Xestión condicionada polo absentismo.

Propiedade Colectiva

% of municipality



662.000 ha nuns 3.400 MVMC. 200 ha por unidade

Ameaza: Un 40% non están ao día nas súas prácticas de xestión

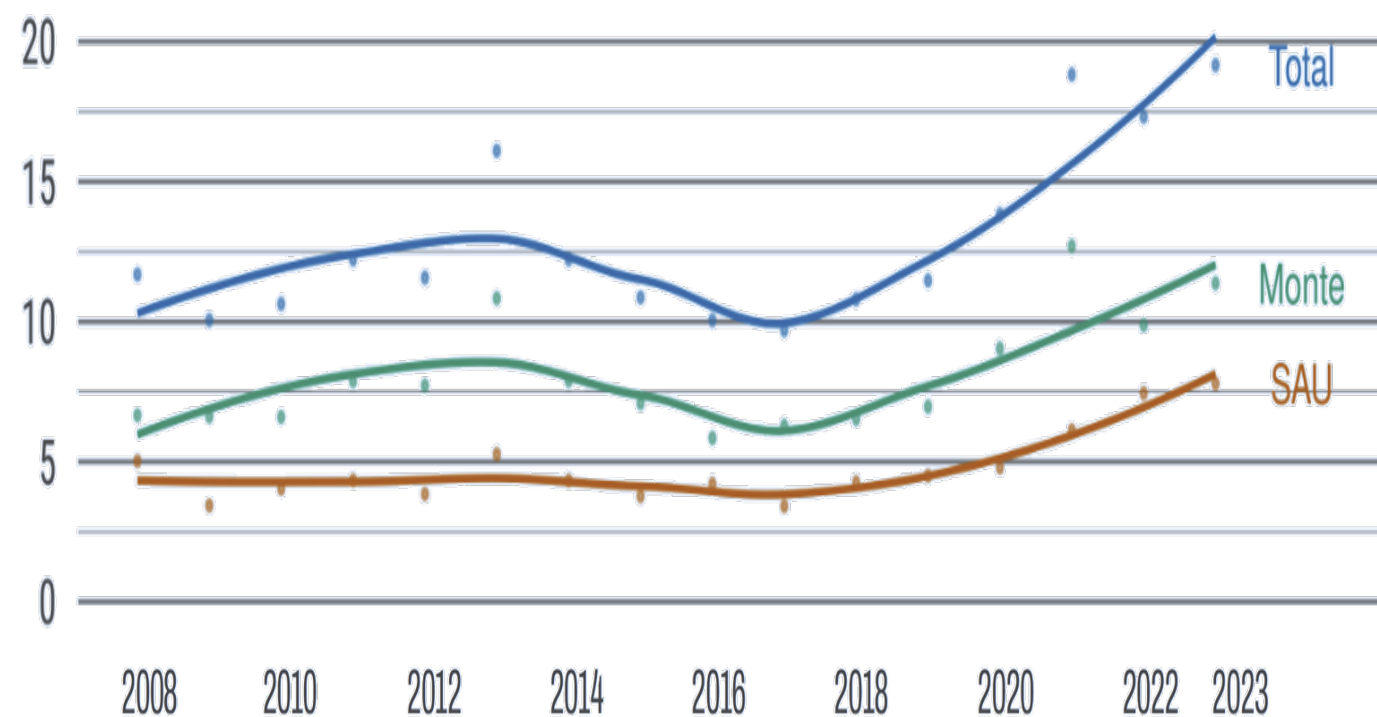
O baleiro administrativo: cando a terra desaparece do mapa legal



As deficiencias na información sobre a propiedade, sobre todo en áreas de abandono, paralizan as iniciativas de nova xestión. Está a esvaecer a propiedade?

O movemento silandeiro: crecemento da compra-venta e o auxe do arrendamento

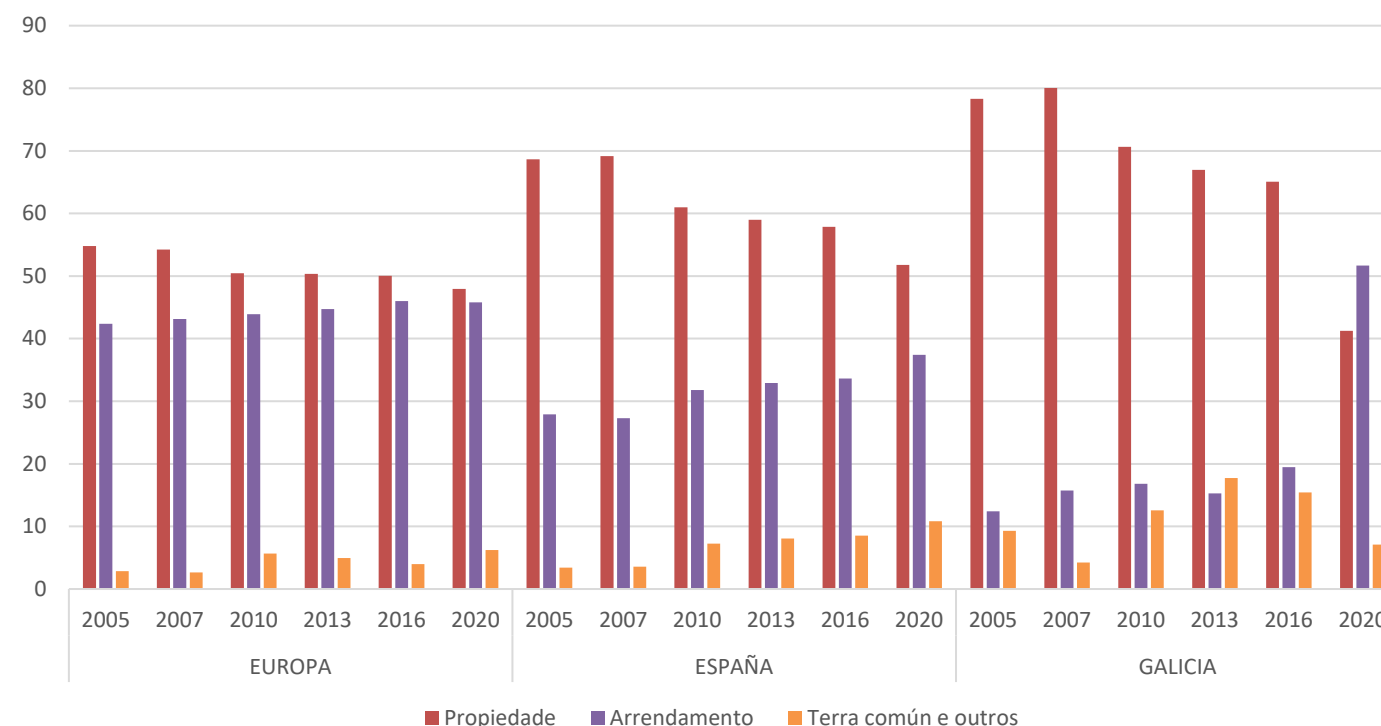
Mercado de Compravenda Rústico



O bienio 2022-2023 marcou un máximo histórico desde 2008, superando as 130.000 transaccións e as 36.000 hectáreas.

Arrendamento

Porcentaxe da Superficie Agraria Utilizada (SAU) das explotacións segundo o réxime de tenencia en Galicia, España e a UE




De figura marxinal a motor de reestruturación. O aluguer supera xa o 50% das superficies das explotacións (e o 70% nas granxas de máis de 20 ha).

Evolución da acción pública: Da reorganización física á mobilización de usos

PASADO:
Concentración/Re-
estructuración parcelaria

TRANSICIÓN: Banco de
Terras e SOFOR

PRESENTE/FUTURO: Lei
de Recuperación 1/2021



Deficiencia: Moi lento e custoso (>3.000 €/ha); non evitou o abandono.

Intento de facilitar a **mobilidade de uso** e promover a xestión forestal conxunta sen alterar a propiedade orixinal.

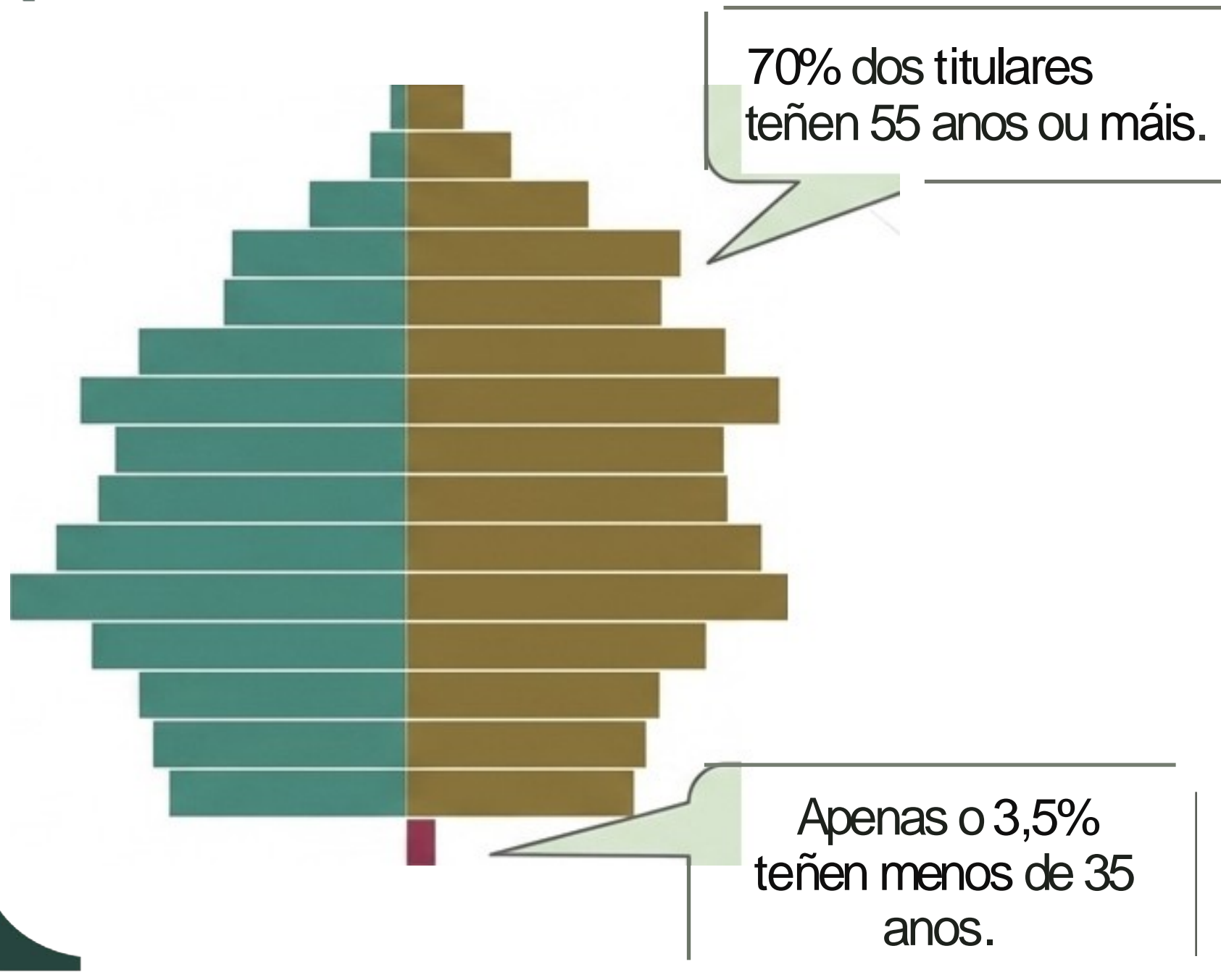
Foco directo no uso e abandono.
Ferramentas proactivas:
- Polígonos agroforestais
- Aldeas Modelo
- Investigación da titularidade de predios sen dono e mobilización do BTG

FR

RETOS

TR

Reto 1: O cantil demográfico e os límites das sucesión familiar e territorial

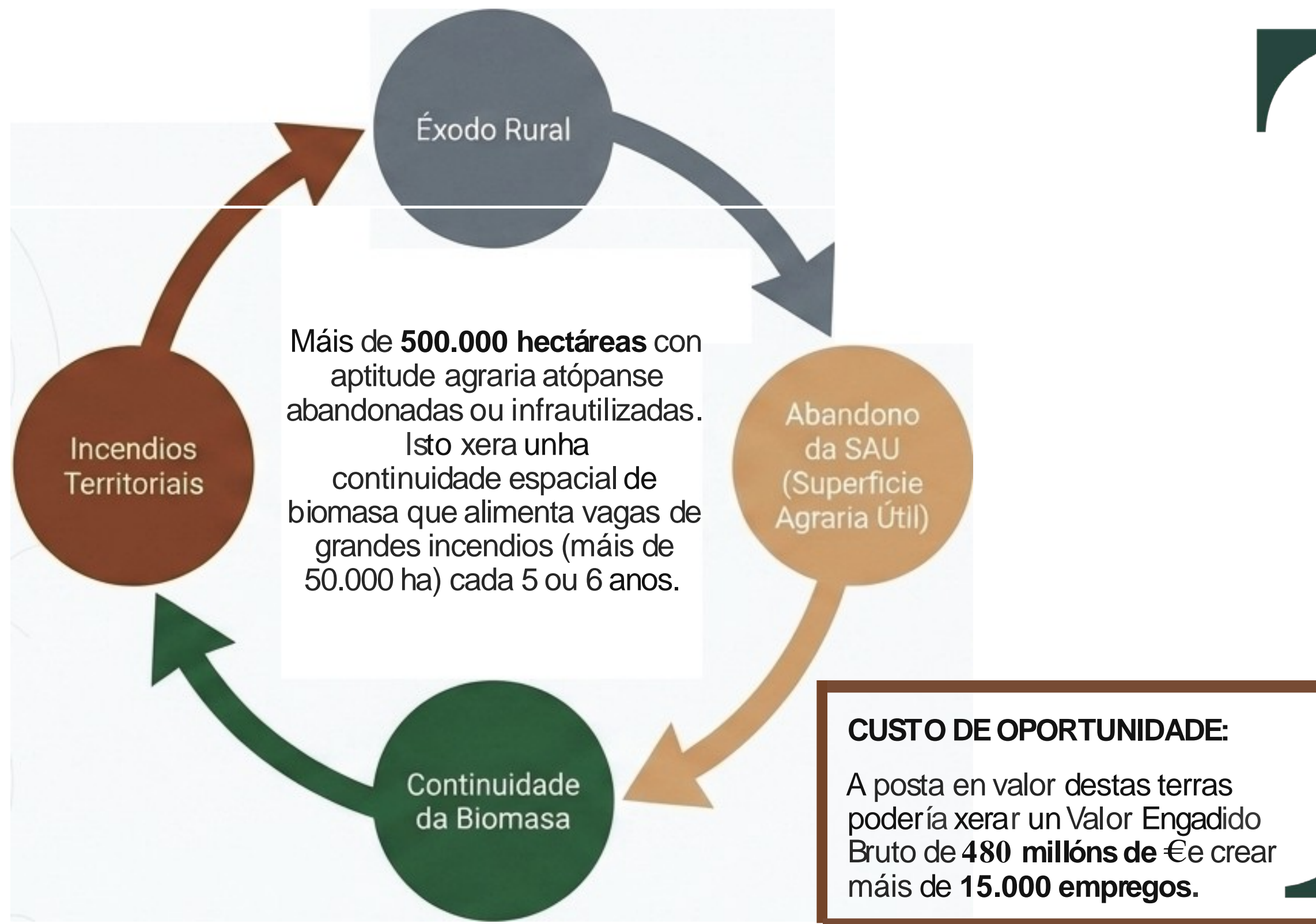


230.000 hectáreas están xestionadas hoxe por persoas próximas á xubilación.

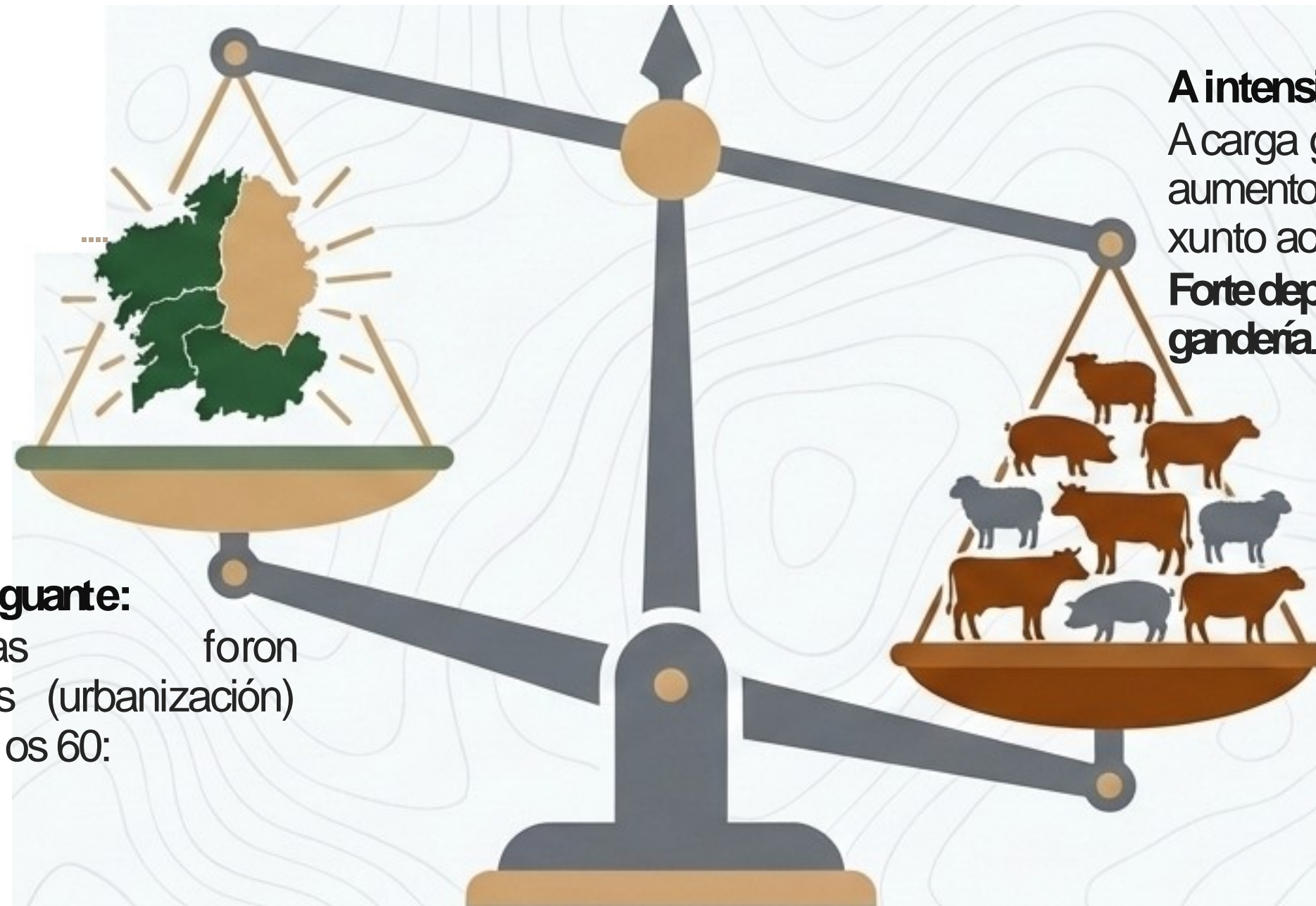
O modelo tradicional de relevo familiar é insuficiente.

Atraer a 'novas entrantes' require conseguir terra, integración, formación e apoio técnico.

Reto 2: O ciclo do abandono e os incendios territoriais



Reto 3: A paradoxo do modelo agroalimentario



A intensificación illada:

A carga gandeira global aumentou un 16% (2009-2020), xunto ao descenso da SAU

Forte dependencia exterior da gandería.

A base territorial minguante:

Terras aptas foron abandonadas, seladas (urbanización) ou forestadas. Dende os 60:

- 90.000 ha cultivo
- 650.000 ha pastos



Precisariáanse arredor de **1 millón de hectáreas de SAU** para satisfacer o consumo alimentario actual da propia poboación galega.

Reto 4. Polarización territorial

Territorio Periurbano




Estructura

Máxima fragmentación (0,14 ha/parcela).



Mercado

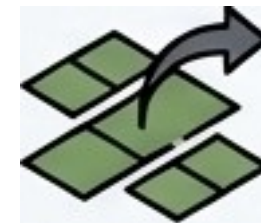
Prezos altísimos (4,5 €/m²) provocan parálise na mobilidade (0,5%).



Reto Principal

Competencia residencial/industrial e xestión do grave risco na interface urbano-forestal.

Territorio Litoral - Baixa altitude



Estructura

6% de propiedade colectiva (MVMC).
Mobilidade intermedia.



Mercado

Prezos estables (1,2 €/m²).



Reto Principal

Presión forestal (>50% piñeiro/eucalipto).
Necesidade de recuperar SAU como cortalumes agrícolas e re-equilibrar a produción alimentaria.

Reto 4. Polarización territorial

Territorio Agroganadero



Estructura

Onúcleo agrario. Melloras dimensións relativas (2,5 ha/propietario).



Mercado

Mobilidade e dinamismo.
Prezos á alza.

A rendamento mecanismo principal



Reto Principal

Asegurar o relevo xeracional mentres grandes explotacións consolidadas compiten pola terra dispoñible, bloqueando diversificación.

Territorio Montaña - Interior



Estructura

Dominio da matogueira e do MMC (35% da superficie).



Mercado

Menor prezo (0,59 €/m²) e escasa demanda.



Reto Principal

Desbloquear propiedade sen dono coñecido.
Combater o abandono impulsando sistemas silvopastorais e atraendo novos entrantes.

Cuestionario

Que está [razoablemente] ben recollido?

Que falta ou debería estar máis detallado?

Que aspectos son máis controvertidos?



A explicación da **evolución do sistema agrario**, desde o rural tradicional de policultivo ata o modelo produtivo actual.

A **diferenciación territorial de Galicia**, organizada en tipos de territorios con dinámicas distintas.

A **análise das estruturas de propiedade**, e o papel que teñen na organización do territorio e na mobilidade da terra.

A descrición da **fragmentación da propiedade** e o seu impacto na dinámica territorial e na posta en produción das terras. O problema do crecente descoñecemento da propiedade.

O **desaxuste entre número de agricultores e número de propietarios**, e a rixidez asociada

O **cambio de paradigma cara ao arrendamento** como principal mecanismo de reestruturación das explotacións agrarias.

A análise do **elevado volume de terra agraria abandonada** e das súas consecuencias económicas, paisaxísticas e en termos de risco de incendios.

Referencia ao **reto do relevo xeracional** no sector

As paradoxas do modelo agrario, alimentario e territorial

A análise da **competencia entre usos agrarios e forestais**, especialmente pola expansión de especies de crecemento rápido.

Sobre **as dificultades de delimitación e xestión dos MVMC**, un elemento moi relevante en determinadas zonas

Da **fiscalidade do solo e do papel dos incentivos ou do reparto dos fondos públicos (por exemplo, subvencións da PAC)** na activación da xestión e orientación dos usos da terra.

Do **atractivo e os apoios** existentes para **novos entrantes no sector**, da **dimensión formativa**, de dinamización a nivel local, das condicións de traballo, calidade de vida, e en particular para as mulleres.

Sobre **os recursos, a gobernanza e a capacidade real de implementación das políticas**, en particular dos previstos na Lei de Recuperación da Terra Agraria e aqueles para actuar en situacións de titularidade complexa da terra (como propiedade descoñecida)

A influencia dos diferentes modelos produtivos e das cadeas de valor a nivel de rendibilidade das actividades agrarias, o seu atractivo para á xente moza, as condicións laborais, e os beneficios reais para o territorio (por exemplo, gandería intensiva vs. Extensiva)

Ampliar o enfoque cara **outras políticas públicas que condicionan o rural**, como servizos básicos, políticas europeas ou condicións de vida no territorio.

O papel dos instrumentos urbanísticos e a expansión dos núcleos rurais e do solo urbano na mobilización da terra.

Suxírese incorporar **exemplos concretos de actuacións ou modelos de xestión territorial**, tanto dentro como fóra de Galicia, que permitan extraer aprendizaxes e replicar boas prácticas. Tamén, indagar aprendizaxes doutros sectores económicos e identificar focos de dinamismo territorial.

viabilidade de canalizar terras privadas abandonadas ou con titularidade difusa (descoñecidos, herdanzas sem resolver...) cara a novas incorporacións

a coherencia entre o discurso sobre a remuda xeracional e a orientación real das axudas públicas, que adoitan concentrarse en explotacións consolidadas e sectores maduros. Onde hai que apoiar?

diferenza entre abandono do uso agrario e abandono da propiedade. Implicacións xurídicas e territoriais

o significado do aumento recente das compravendas e da mobilidade da terra (impulsado por determinados sectores), que pode responder tanto a procesos de reorganización agraria como a concentración ou expectativas especulativas.

a capacidade institucional e a vontade real das administracións para aplicar a abondosa normativa e facela cumprir.

tensión entre **o modelo tradicional de concentración parcelaria** e a necesidade de novos enfoques que integren dimensión forestal, paisaxística e territorial. Re-estruturación parcelaria onde, para que e de que xeito?

situación actual dos MVMC, entre o seu potencial para a xestión profesionalizada e as dificultades institucionais ou organizativas que limitan o seu desenvolvemento. Intervención pública cando e para que?

necesidade de promover modelos de **silvicultura activa,** especialmente en territorios de litoral e baixa altitude.

o papel das estruturas de investigación agraria na activación da xestión

a competencia entre usos agrarios e forestais,

ORGANIZA



Fundación
Juana de Vega

USC LABORATE
UNIVERSIDADE DE SANTIAGO DE COMPOSTELA
LABORATORIO DO TERRITORIO

FT RS

COLABORA


FUNDACIÓN
ROBERTO RIVAS


COLEXIO
PROFESIONAL
DE XORNALISTAS
DE GALICIA

Fundación RIA
Rede de Innovación Arousa

Foro Territorio Rural Resiliente

SANTIAGO DE COMPOSTELA 28/05/26

Axenda

10.20–10.50 **Presentación** de participantes

10.50–11.20 Presentación do **documento de partida e**
respostas ao **cuestionario**

11.20–11.50 Café

11.40–12.30 **Temas** clave: priorización

12.30–13.40 **Temas** clave: en detalle

13.40–14.00 Próximos pasos e peche

Axenda

10.20–10.50 **Presentación** de participantes

10.50–11.20 Presentación do **documento de partida e**
respostas ao **cuestionario**

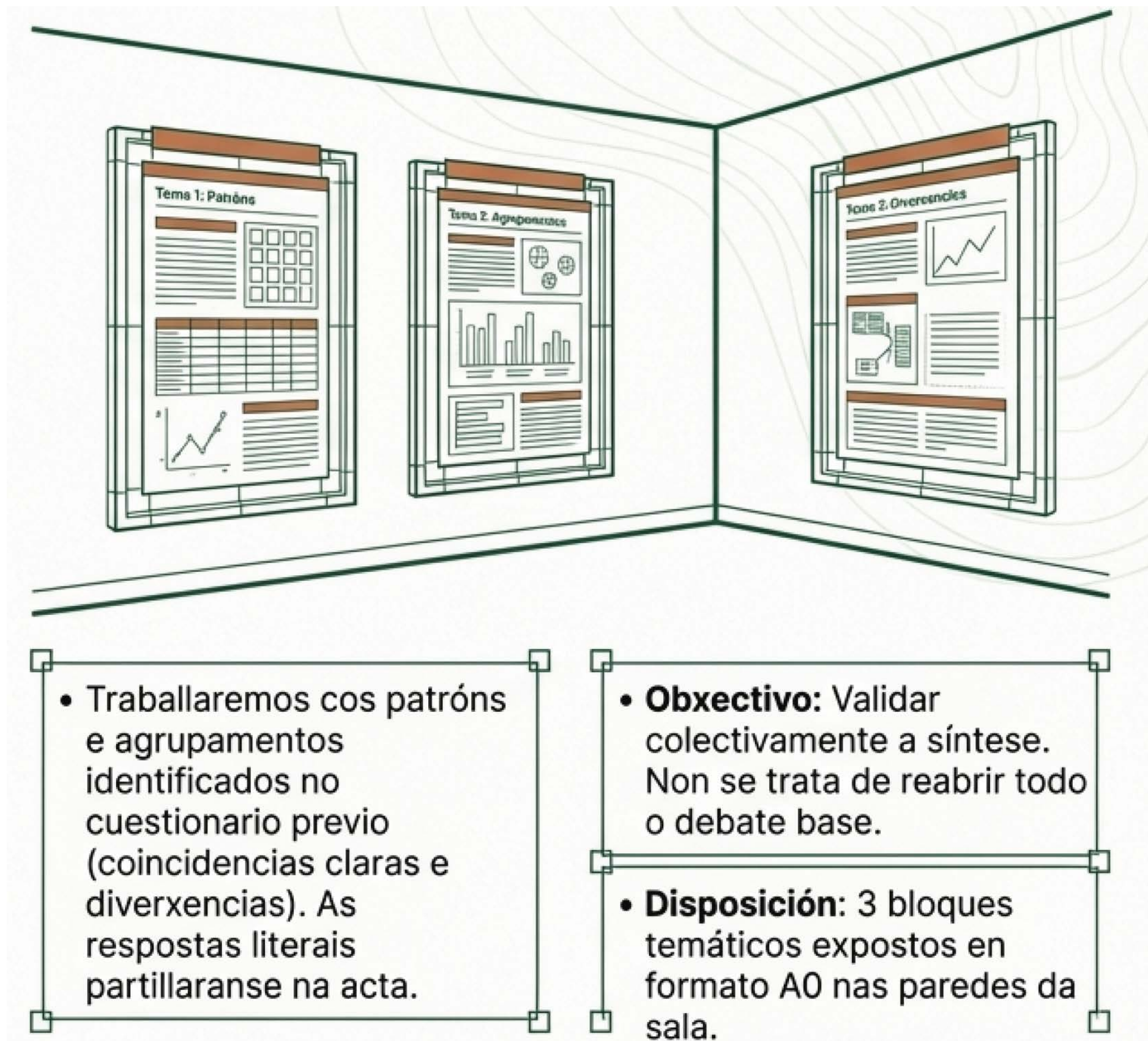
11.20–11.50 Café

11.50–12.30 Temas clave: priorización

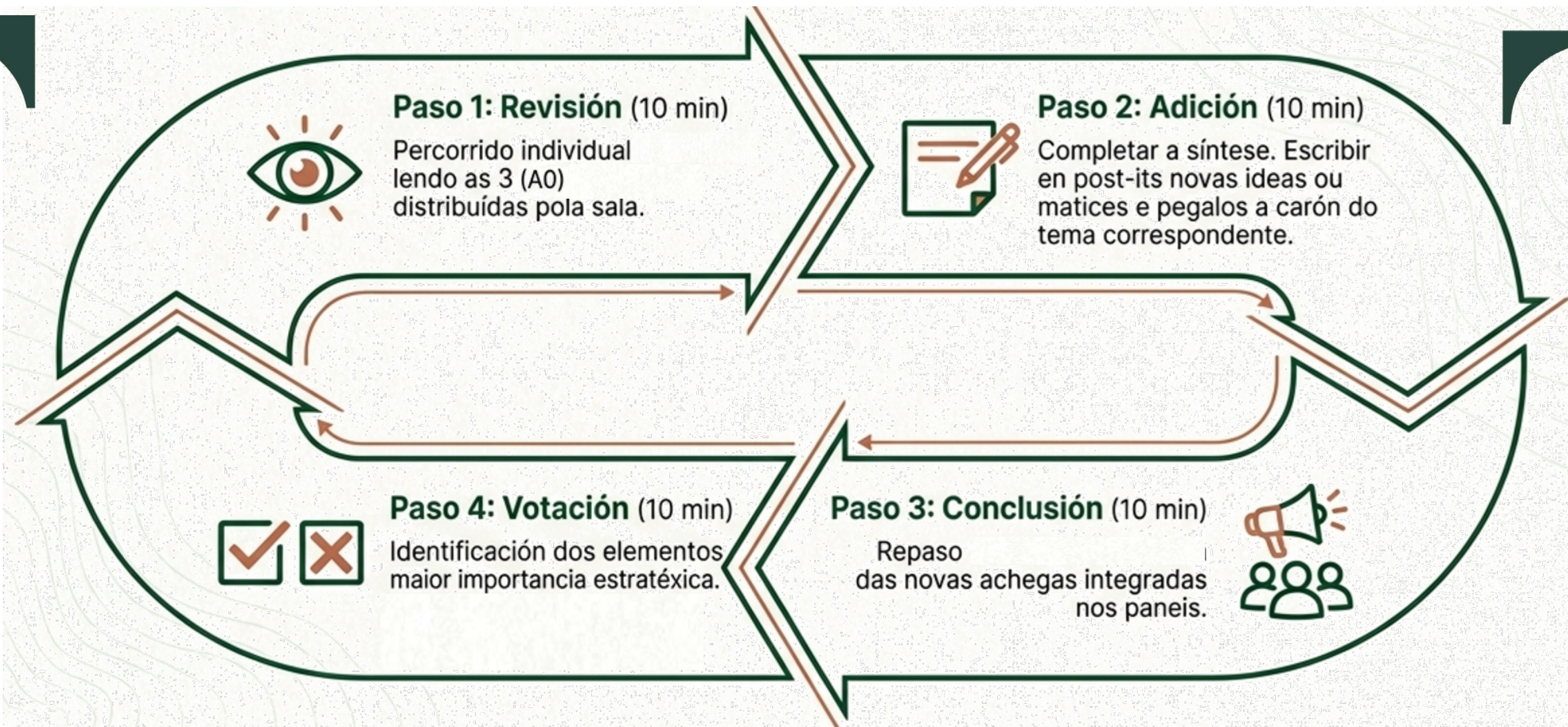
12.30–13.40 Temas clave: en detalle

13.40–14.00 Próximos pasos e peche

RE



TR



Resultado final do proceso: Selección dos 6 aspectos máis votados (2 por bloque) para a fase de 'World Café'.

Axenda

10.20–10.50 **Presentación** de participantes

10.50–11.20 Presentación do **documento de partida e**
respostas ao **cuestionario**

11.20–11.50 Café

11.50–12.30 Temas clave: priorización

12.30–13.40 Temas clave: en detalle

13.40–14.00 Próximos pasos e peche



Rolda 1 - 25 min

Inmersión inicial. O grupo abre o tema e xera as primeiras estruturas e ideas.

Rolda 2 - 20 min

Construción cruzada. O novo grupo revisa o feito polo anterior e engade novas capas de profundidade. Tempo reducido, maior foco.

Rolda 3 - 15 min

Destilación. Última rotación para pechar acordos e perfilar a síntese final do tema.

Axenda

10.20–10.50 **Presentación** de participantes

10.50–11.20 Presentación do **documento de partida e**
respostas ao **cuestionario**

11.20–11.50 Café

11.50–12.30 Temas clave: priorización

12.30–13.40 Temas clave: en detalle

13.40–14.00 **Próximos pasos e peche**

ORGANIZA



Fundación
Juana de Vega

USC LABORATE
UNIVERSIDADE DE SANTIAGO DE COMPOSTELA
LABORATORIO DO TERRITORIO

FT RS

COLABORA


FUNDACIÓN
ROBERTO RIVAS


COLEXIO
PROFESIONAL
DE XORNALISTAS
DE GALICIA

Fundación RIA
Rede de Innovación Arousa

Foro Territorio Rural Resiliente

SANTIAGO DE COMPOSTELA 28/05/26